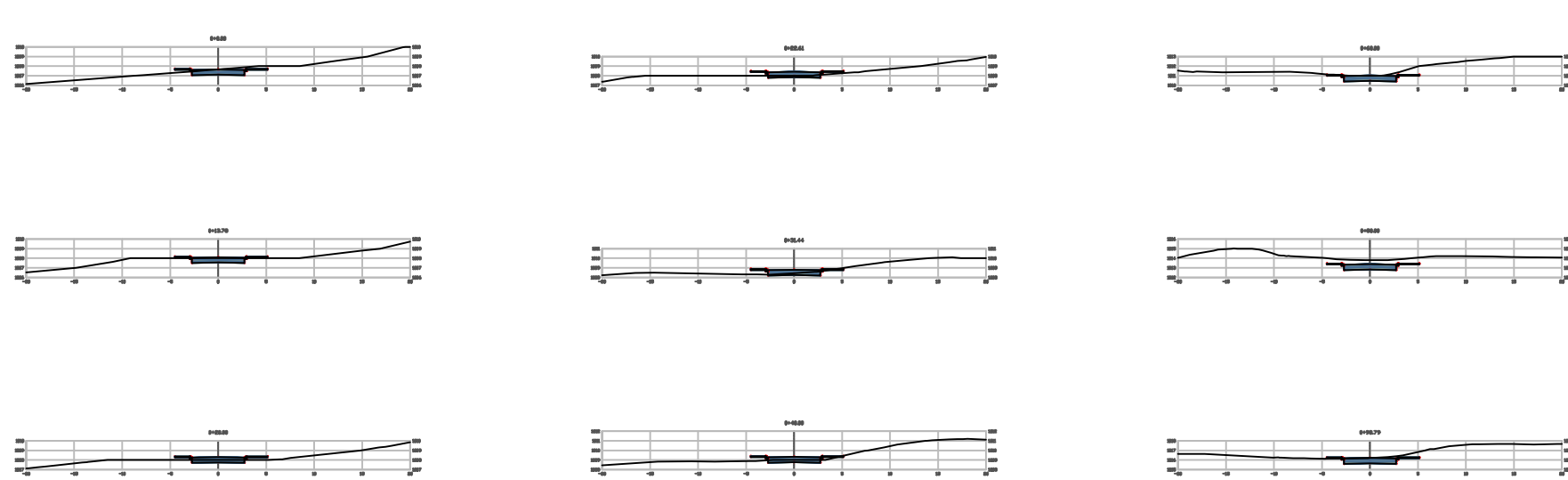
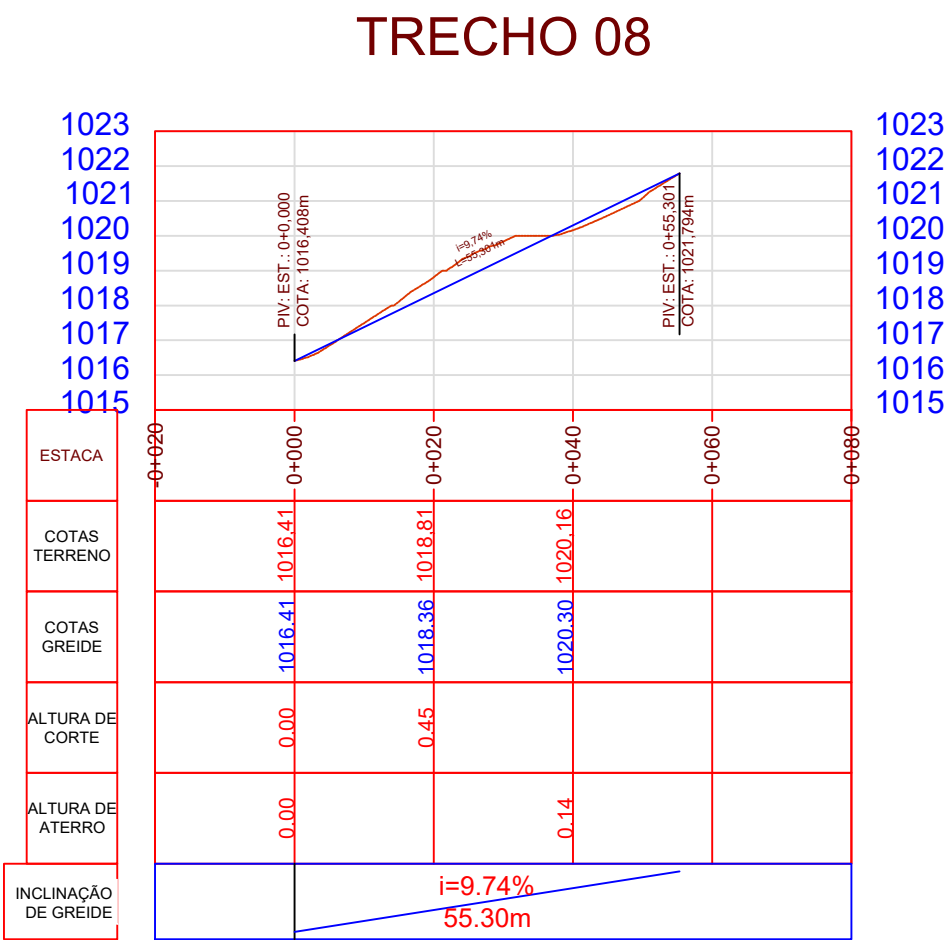
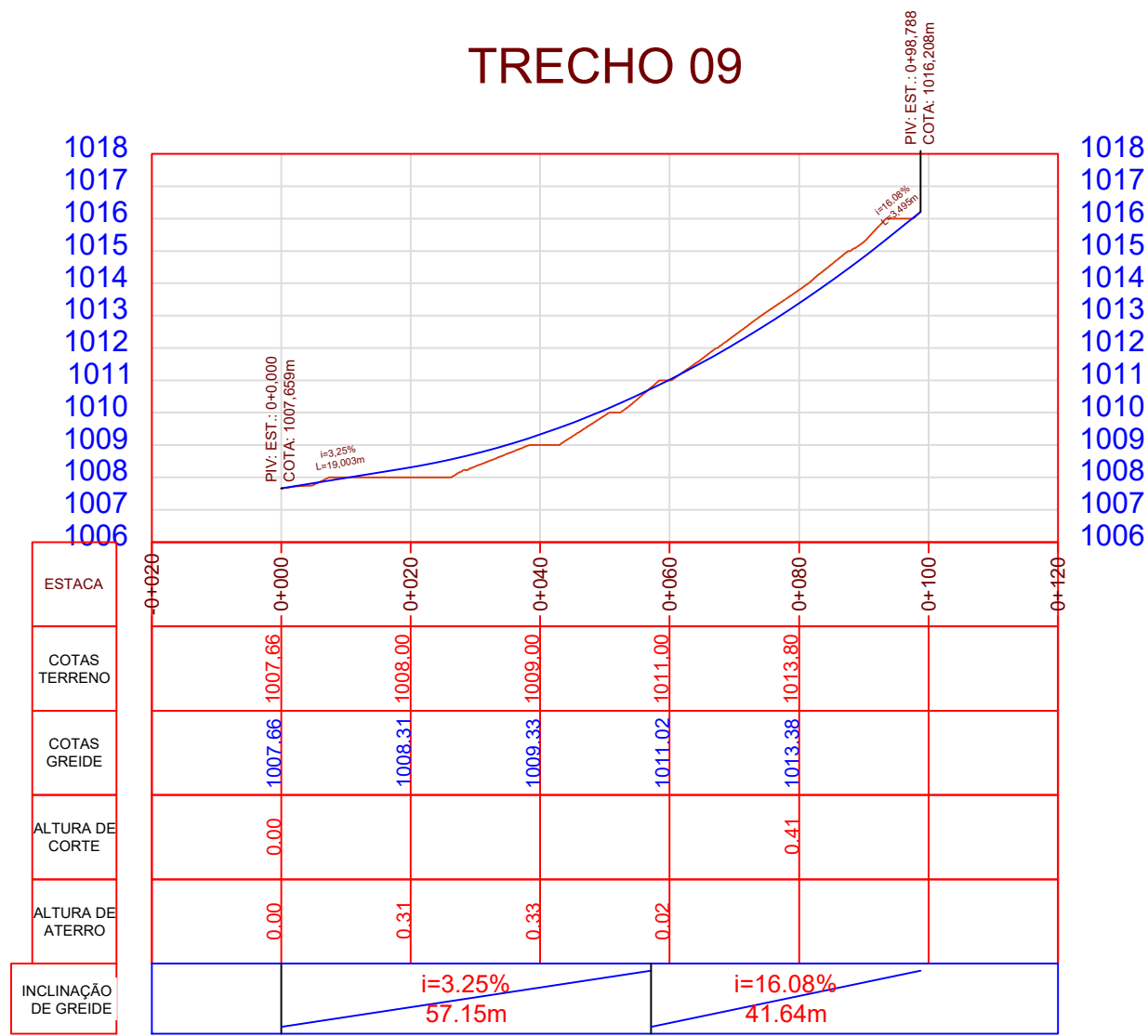


SISTEMA DE COORDENADAS  
PROJEÇÃO "UTM"  
REFERÊNCIA "SIRGAS 2000"



VOLUME TOTAL						
Estaca	Área de Corte (m²)	Área de Aterro (m²)	Volume de Corte (m³)	Volume de Aterro (m³)	Volume Corte Acum. (m³)	Volume Aterro Acum. (m³)
0+00.00	3.98	0.40	0.00	0.00	0.00	0.00
0+13.78	2.80	0.27	45.37	4.84	45.37	4.84
0+20.00	1.46	1.08	12.63	4.09	58.01	8.72
0+22.61	0.98	1.05	3.18	2.78	61.19	11.50
0+31.44	1.36	0.82	10.06	8.83	71.25	20.34
0+40.00	1.39	0.95	11.79	7.55	83.04	27.88
0+60.00	5.11	0.00	66.03	9.46	149.07	37.34
0+80.00	8.06	0.00	131.71	0.00	279.77	37.34
0+98.79	4.39	0.03	116.94	0.31	396.71	37.65

VOLUME TOTAL						
Estaca	Área de Corte (m²)	Área de Aterro (m²)	Volume de Corte (m³)	Volume de Aterro (m³)	Volume Corte Acum. (m³)	Volume Aterro Acum. (m³)
0+00.00	3.99	0.56	0.00	0.00	0.00	0.00
0+20.00	9.15	0.00	131.45	5.60	131.45	5.60
0+40.00	2.71	0.25	118.63	2.46	250.07	8.06
0+55.30	3.96	0.00	51.00	1.88	301.08	9.94

## PROJETO GEOMÉTRICO TRECHO 8 E 9

FOLHA  
07 DE 07



**PREFEITURA DO MUNICÍPIO DE VENTANIA-PR**  
PROPRIETÁRIO  
**AVENIDA ANACLETO BUENO DE CAMARGO, 825, CENTRO**  
ENDEREÇO

EXECUÇÃO DE PAVIMENTAÇÃO EM C.B.U.Q

OBRA

VENTANIA - ESTADO DO PARANÁ

CIDADE

DIVERSAS RUAS

ENDEREÇO

### LOCALIZAÇÃO SITUAÇÃO S/ ESCALA



ART nº : 172022253855

INFORMAÇÕES DO LOTE

QUADRA.....  
LOTE.....  
CADASTRO.....  
MATRÍCULA.....

LOCAL:

Prefeito Municipal  
JOSE LUIZ BITTENCOURT

Responsável Técnico  
FÁBIA ROBERTA P. ELEUTÉRIO DE OLIVEIRA  
Crea SP nº 506.345.854-4/D - Visto Pr nº 145077

### ÁREA:

ÁREA DA PAVIMENTAÇÃO: 8.199,63 m²

COLABORADORES:

**MARCOS ELEUTÉRIO**  
Engenheiro de Eng. Civil - Proprietário  
**LEONARDO ELEUTÉRIO DE OLIVEIRA**  
Engenheiro de Eng. Civil - Projetista

Data:

26/04/2022

APROVAÇÃO:

